



**ОБЩЕСТВО С ОГРАНИЧЕННОЙ ОТВЕТСТВЕННОСТЬЮ  
«СПЕЦДОРПРОЕКТ»**

Республика Татарстан, 420073, г. Казань, ул. Кариева 10,  
тел/факс: (843) 222-52-16, e-mail: adsproekt@yandex.ru

**Заказчик - ГКУ «Главтатдортранс»**

**Реконструкция автодороги Алексеевское-Высокий  
Колок км 10+000 - км 12+726 в Алексеевском  
муниципальном районе Республики Татарстан**

**ПРОЕКТНАЯ ДОКУМЕНТАЦИЯ**

**Раздел 10. Документация по планировке территории.  
Часть 3. Проект межевания территории.**

**669 – 18 – ДПТ – ПМТ**

**Том 12.3**

**2018**



**ОБЩЕСТВО С ОГРАНИЧЕННОЙ ОТВЕТСТВЕННОСТЬЮ  
«СПЕЦДОРПРОЕКТ»**

Республика Татарстан, 420073, г. Казань, ул. Кариева 10,  
тел/факс: (843) 222-52-16, e-mail: adsproekt@yandex.ru

**Заказчик - ГКУ «Главтатдортранс»**

**Реконструкция автодороги Алексеевское-Высокий  
Колок км 10+000 - км 12+726 в Алексеевском  
муниципальном районе Республики Татарстан**

**ПРОЕКТНАЯ ДОКУМЕНТАЦИЯ**

**Раздел 10. Документация по планировке территории.  
Часть 3. Проект межевания территории.**

**669 – 18 – ДПТ – ПМТ**

**Том 12.3**

**Директор**

**Е.М.Тарасова**

**ГИП**

**Е.М.Тарасова**

**2018**

Индв.№ под	Подп. и дата	Взам.инв.№

Проектная документация разработана в соответствии с действующими на дату выпуска проектной продукции нормами, правилами, инструкциями и государственными стандартами, а также требованиями органов государственного надзора и другими заинтересованными организациями. Принятые в инженерном проекте технические решения соответствуют современному уровню научно-технических достижений развития транспорта, предусматривают снижение нормативной стоимости строительства, экономии трудовых, материальных и топливно-энергетических ресурсов, обеспечивают безопасную эксплуатацию проектируемых сооружений в соответствии с действующими нормами взрыво-, пожаро-, электробезопасности и безопасности движения.

ГИП



Тарасова Е.М.

Согласовано		

Подп. и дата	

Инв. № под	

Изм	Кол.	Лист	№ док	Подп.	Дата

669-18- ДПТ-ПМТ			
Справка ГИПа	Стадия	Лист	Листов
	П	1	1
	ООО «Спецдорпроект»		

## ПОЯСНИТЕЛЬНАЯ ЗАПИСКА К ПРОЕКТУ МЕЖЕВАНИЯ ТЕРРИТОРИИ

Участок реконструкции автомобильной дороги Алексеевское – Высокий Колок км 10+000 – км 12+726 в административном отношении расположен в Алексеевском муниципальном районе Республики Татарстан между селами Бутлеровка и Левашево.. Отводимые земельные участки расположены за пределами населенных пунктов, категория земельных участков – земли сельскохозяйственного назначения, разрешенное использование исходных земельных участков – для сельскохозяйственного производства, земли промышленности и транспорта и земли населенных пунктов общего пользования. После постановки на кадастровый учет, сформированным земельным участкам присваивается разрешенное использование «автомобильный транспорт». Ведомость формируемых земельных участков под изъятие для федеральных нужд, а так же земельных участков во временное пользование, каталог координат поворотных точек формируемых земельных участков представлены в виде таблиц в данном проекте межевания территории.

Общая площадь земельных участков под изъятие составляет 96126 кв.м. Общая площадь земельных участков, попадающих в полосу временного отвода на период строительства составляет 46100 кв.м.

При подготовке проекта межевания территории использованы материалы кадастрового плана территории (выписка из государственного кадастра недвижимости), предоставленного Филиалом ФГБУ "Федеральная кадастровая палата Федеральной службы государственной регистрации, кадастра и картографии" по Республике Татарстан. СК МСК16. Согласно сведений из ГКН зоны действия публичных сервитутов на территории планируемого размещения остановок и подъездов к ним отсутствуют.

Красная линия автомобильной дороги совпадает с линией отступа от красных линий в целях определения места допустимого размещения зданий, строений, сооружений.

Согласовано

Подп. и дата

Инв.№ под

669-18-ДПТ-ПМТ

Изм	Кол.	Лист	№ док	Подп.	Дата
Разраб.		Каримов		<i>Каримов</i>	
Проверил		Уланов		<i>Уланов</i>	
ГИП		Галимова		<i>Галимова</i>	

*Пояснительная  
записка*

Стадия	Лист	Листов
ПД	1	3
ООО «Спецдорпроект»		

**Сведения о земельных участках, предназначенных для размещения автомобильной  
дороги и составляющих ее полосу отвода**

В административном отношении реконструкция автомобильной дороги Алексеевское – Высокий Колок км 10+000 – км 12+726 расположен в Лебединском и Левашевском сельских поселениях Алексеевского муниципального района Республики Татарстан.

Проектным решением предусматривается дополнительное изъятие земель в постоянное пользование с кадастровыми номерами 16:05:100501:21 в составе единого землепользования 16:05:000000:136, 16:05:100501:9 в составе единого землепользования 16:05:000000:338, 16:05:100501:11 в составе единого землепользования 16:05:000000:338, 16:05:100501:10 в составе единого землепользования 16:05:000000:338, 16:05:100501:7 в составе единого землепользования 16:05:000000:338, 16:05:120301:83 в составе единого землепользования 16:05:000000:195, 16:05:120301:179, 16:05:120301:145 в составе единого землепользования 16:05:000000:103, 16:05:120301:168 в составе единого землепользования 16:05:000000:311, 16:05:120301:85 в составе единого землепользования 16:05:000000:195, 16:05:100501:43 в составе единого землепользования 16:05:000000:303, 16:05:100501:48 в составе единого землепользования 16:05:000000:303, 16:05:100501:47 в составе единого землепользования 16:05:000000:303, 16:05:100501:40 в составе единого землепользования 16:05:000000:303, 16:05:100501:2 с переводом вида разрешенного использования с “Земли сельскохозяйственного назначения, Для сельскохозяйственного производства” на “Автомобильный транспорт (код 7.2), Земли промышленности”

Общая площадь формируемых земельных участков составляет – 96126 кв.м (включая земли населенных пунктов и неразграниченной государственной собственности). Во временное пользование на период строительства – 46100 кв.м (включая земли неразграниченной государственной собственности).

Инв.№ под	Подп. и дата	Взам.инв №							Лист
Изм	Кол.	Лист	№док	Подп.	Дата	669-18-ДПТ-ПМТ		2	

## Каталог координат земельных участков предполагаемых к изъятию

Условный номер земельного участка :ЗУ1		
Обозначение характерных точек границ	МСК-16 Координаты, м	
	X	Y
1	2	3
н1	411459.12	1356502.81
н2	411459.74	1356524.80
н3	411434.32	1356525.56
н4	411282.57	1356530.81
н5	411170.82	1356533.81
н6	411142.38	1356534.42
н7	411020.31	1356537.06
н8	410969.31	1356538.81
н9	410874.31	1356542.06
н10	410866.06	1356542.06
н11	410864.31	1356542.06
н12	410860.06	1356542.31
н13	410761.06	1356546.06
н14	410676.06	1356547.81
н15	410575.31	1356551.06
н16	410555.89	1356551.93
н17	410546.66	1356551.61
н18	410485.22	1356553.50
н19	410435.60	1356554.95
н20	410379.31	1356556.61
н21	410343.61	1356560.61
н22	410313.31	1356561.31
н23	410310.06	1356561.31
н24	410308.31	1356561.31
н25	410306.06	1356561.31
н26	410252.06	1356563.56
н27	410229.56	1356564.31
н28	410115.31	1356566.81
н29	410077.31	1356567.56
н30	410078.81	1356579.06
н31	410081.69	1356583.48
н32	410081.11	1356583.67
н33	410078.26	1356579.30
н34	410076.76	1356567.55
н35	410076.26	1356562.80
н36	410072.01	1356552.05
н37	410069.26	1356550.80

н38	410065.51	1356545.80
н39	410065.56	1356545.81
н40	410066.06	1356545.81
н41	410076.06	1356545.56
н42	410108.31	1356545.06
н43	410112.56	1356544.81
н44	410114.81	1356544.81
н45	410229.06	1356542.31
н46	410261.81	1356541.06
н47	410307.81	1356539.31
н48	410313.31	1356539.31
н49	410360.56	1356538.31
н50	410402.81	1356537.31
н51	410501.31	1356532.31
н52	410562.31	1356529.56
н53	410574.31	1356529.06
н54	410675.56	1356525.81
н55	410714.31	1356525.06
н56	410760.56	1356524.06
н57	410865.56	1356520.06
н58	410873.81	1356520.06
н59	411019.81	1356515.06
н60	411170.31	1356511.81
н61	411282.07	1356508.81
н62	411433.82	1356503.56
н1	411459.12	1356502.81

<b>Условный номер земельного участка :ЗУ2</b>		
<b>Обозначение характерных точек границ</b>	<b>МСК-16 Координаты, м</b>	
	<b>X</b>	<b>Y</b>
<b>1</b>	<b>2</b>	<b>3</b>
Н38	410065.51	1356545.80
Н37	410069.26	1356550.80
Н36	410072.01	1356552.05
Н35	410076.26	1356562.80
Н34	410076.76	1356567.55
н68	410076.25	1356567.45
н69	409986.50	1356568.70
н70	409964.00	1356568.95
н71	409908.50	1356569.70
н72	409899.72	1356569.80
н73	409899.50	1356569.70
н74	409893.25	1356569.70

н75	409881.50	1356569.95
н76	409867.50	1356569.95
н77	409855.27	1356570.13
н78	409845.37	1356569.97
н79	409843.68	1356570.33
н80	409790.64	1356571.28
н81	409787.39	1356571.11
н82	409774.55	1356571.56
н83	409752.00	1356571.95
н84	409746.51	1356572.62
н85	409711.92	1356573.96
н86	409685.43	1356574.59
н87	409620.46	1356576.44
н88	409597.90	1356574.58
н89	409560.45	1356576.94
н90	409460.49	1356579.68
н91	409385.52	1356582.23
н92	409345.52	1356583.31
н93	409293.32	1356582.34
н94	409210.55	1356583.69
н95	409135.56	1356586.71
н96	409085.62	1356589.05
н97	409035.64	1356590.78
н98	408981.26	1356592.67
н99	408974.97	1356594.24
н100	408938.50	1356594.45
н101	408831.50	1356596.20
н102	408734.76	1356599.03
н103	408734.10	1356577.04
н104	408831.00	1356574.20
н105	408938.50	1356572.45
н106	409069.75	1356571.70
н107	409200.00	1356569.20
н108	409336.50	1356567.45
н109	409604.75	1356562.20
н110	409620.25	1356562.20
н111	409668.25	1356559.95
н112	409750.50	1356549.95
н113	409815.75	1356548.95
н114	409867.50	1356547.95
н115	409881.50	1356547.95
н116	409974.75	1356546.95
н117	409986.00	1356546.70



н118	410064.94	1356545.71
н119	410065.01	1356545.80
Н38	410065.51	1356545.80

<b>Условный номер земельного участка :ЗУ3(1)</b>		
<b>Обозначение характерных точек границ</b>	<b>МСК-16 Координаты, м</b>	
	<b>X</b>	<b>Y</b>
<b>1</b>	<b>2</b>	<b>3</b>
Н2	411459.74	1356524.80
н121	411459.87	1356529.38
н122	411335.02	1356530.98
н123	411259.96	1356535.55
н124	411209.98	1356537.65
н125	411159.99	1356538.90
н126	411084.99	1356540.70
н127	410985.00	1356542.27
н128	410935.04	1356544.31
н129	410876.11	1356544.64
н130	410862.66	1356553.31
н131	410861.70	1356553.33
н132	410864.28	1356542.22
н133	410860.04	1356542.40
н134	410857.46	1356553.45
н135	410849.87	1356553.69
н136	410836.70	1356545.74
н137	410776.06	1356547.39
н138	410743.14	1356550.87
н139	410685.25	1356556.24
н140	410649.04	1356556.42
Н16	410555.89	1356551.93
Н15	410575.31	1356551.06
Н14	410676.06	1356547.81
Н13	410761.06	1356546.06
Н12	410860.06	1356542.31
Н11	410864.31	1356542.06
н10	410866.06	1356542.06
Н9	410874.31	1356542.06
Н8	410969.31	1356538.81
Н7	411020.31	1356537.06
Н6	411142.38	1356534.42
Н5	411170.82	1356533.81
Н4	411282.57	1356530.81
Н3	411434.32	1356525.56

H2	411459.74	1356524.80
----	-----------	------------

<b>Условный номер земельного участка :ЗУЗ(2)</b>		
<b>Обозначение характерных точек границ</b>	<b>МСК-16 Координаты, м</b>	
	<b>X</b>	<b>Y</b>
<b>1</b>	<b>2</b>	<b>3</b>
H21	410343.61	1356560.61
н156	410335.37	1356561.53
н157	410310.01	1356564.10
н158	410310.06	1356561.36
н159	410306.06	1356561.37
н160	410306.00	1356564.47
н161	410260.40	1356569.72
н162	410196.47	1356574.80
н163	410160.48	1356575.61
н164	410101.51	1356577.31
H31	410081.69	1356583.48
H30	410078.81	1356579.06
H29	410077.31	1356567.56
H28	410115.31	1356566.81
H27	410229.56	1356564.31
H26	410252.06	1356563.56
H25	410306.06	1356561.31
H24	410308.31	1356561.31
H23	410310.06	1356561.31
H22	410313.31	1356561.31
H21	410343.61	1356560.61

<b>Условный номер земельного участка :ЗУЗ(3)</b>		
<b>Обозначение характерных точек границ</b>	<b>МСК-16 Координаты, м</b>	
	<b>X</b>	<b>Y</b>
<b>1</b>	<b>2</b>	<b>3</b>
н175	410108.26	1356544.95
н176	410112.52	1356544.72
н177	410101.65	1356519.48
н178	410139.29	1356518.66
н179	410209.23	1356516.05
н180	410257.20	1356514.93
н181	410276.17	1356516.00
н182	410299.27	1356525.85
н183	410334.45	1356526.12
н184	410343.06	1356529.81
н185	410352.56	1356530.56

н186	410359.56	1356535.56
Н49	410360.56	1356538.31
Н48	410313.31	1356539.31
Н47	410307.81	1356539.31
Н46	410261.81	1356541.06
Н45	410229.06	1356542.31
Н44	410114.81	1356544.81
Н43	410112.56	1356544.81
Н42	410108.31	1356545.06
Н41	410076.06	1356545.56
Н40	410066.06	1356545.81
н197	410062.06	1356540.06
н198	410056.06	1356534.81
н199	410047.56	1356524.56
н200	410044.56	1356519.56
н201	410040.85	1356515.73
н202	410050.11	1356512.04
н203	410062.11	1356511.79
н204	410088.29	1356519.83
н205	410097.33	1356519.58
н175	410108.26	1356544.95

<b>Условный номер земельного участка :ЗУЗ(4)</b>		
<b>Площадь земельного участка <u>1646</u> м<sup>2</sup></b>		
<b>Обозначение характерных точек границ</b>	<b>МСК-16 Координаты, м</b>	
	<b>X</b>	<b>Y</b>
<b>1</b>	<b>2</b>	<b>3</b>
н365	410712.92	1356516.89
н366	410713.81	1356520.31
Н55	410714.31	1356525.06
Н54	410675.56	1356525.81
Н53	410574.31	1356529.06
Н52	410562.31	1356529.56
н371	410565.70	1356522.18
н372	410593.36	1356521.69
н373	410623.20	1356514.50
н374	410664.14	1356511.56
н375	410685.17	1356512.66
н376	410709.28	1356516.97
н365	410712.92	1356516.89

<b>Условный номер земельного участка :ЗУЗ(5)</b>	
<b>Обозначение характерных точек</b>	<b>МСК-16 Координаты, м</b>

<b>границ</b>	<b>X</b>	<b>У</b>
<b>1</b>	<b>2</b>	<b>3</b>
н206	410760.94	1356516.14
н207	410818.37	1356515.27
н208	410903.05	1356512.64
н209	410984.07	1356510.95
н210	411083.63	1356509.30
н211	411158.40	1356507.02
н212	411284.13	1356503.31
н213	411340.95	1356502.47
н214	411458.97	1356497.98
Н1	411459.12	1356502.81
Н62	411433.82	1356503.56
Н61	411282.07	1356508.81
Н60	411170.31	1356511.81
Н59	411019.81	1356515.06
Н58	410873.81	1356520.06
Н57	410865.56	1356520.06
Н56	410760.56	1356524.06
н206	410760.94	1356516.14

<b>Условный номер земельного участка :ЗУ4(1)</b>		
<b>Обозначение характерных точек границ</b>	<b>МСК-16 Координаты, м</b>	
	<b>X</b>	<b>У</b>
<b>1</b>	<b>2</b>	<b>3</b>
Н32	410081.11	1356583.67
н224	410080.56	1356583.84
н225	410077.76	1356579.55
н226	410076.26	1356567.55
Н68	410076.25	1356567.45
Н34	410076.76	1356567.55
Н33	410078.26	1356579.30
Н32	410081.11	1356583.67

<b>Условный номер земельного участка :ЗУ4(2)</b>		
<b>Обозначение характерных точек границ</b>	<b>МСК-16 Координаты, м</b>	
	<b>X</b>	<b>У</b>
<b>1</b>	<b>2</b>	<b>3</b>
н230	409908.51	1356569.80
н231	409917.76	1356573.80
н232	409920.53	1356574.72
н233	409910.47	1356573.50
н234	409907.22	1356573.24

н235	409899.51	1356569.80
Н72	409899.72	1356569.80
н230	409908.51	1356569.80

<b>Условный номер земельного участка :ЗУ5</b>		
<b>Обозначение характерных точек границ</b>	<b>МСК-16 Координаты, м</b>	
	<b>X</b>	<b>Y</b>
<b>1</b>	<b>2</b>	<b>3</b>
Н68	410076.25	1356567.45
Н226	410076.26	1356567.55
Н225	410077.76	1356579.55
Н224	410080.56	1356583.84
н241	410068.21	1356587.67
н242	410047.22	1356588.12
н243	410025.53	1356579.23
н244	409966.81	1356578.43
н245	409937.54	1356576.80
Н232	409920.53	1356574.72
Н231	409917.76	1356573.80
Н230	409908.51	1356569.80
Н72	409899.72	1356569.80
Н71	409908.50	1356569.70
Н70	409964.00	1356568.95
Н69	409986.50	1356568.70
Н68	410076.25	1356567.45

<b>Условный номер земельного участка :ЗУ6(1)</b>		
<b>Обозначение характерных точек границ</b>	<b>МСК-16 Координаты, м</b>	
	<b>X</b>	<b>Y</b>
<b>1</b>	<b>2</b>	<b>3</b>
Н73	409899.50	1356569.70
Н72	409899.72	1356569.80
Н235	409899.51	1356569.80
Н234	409907.22	1356573.24
н257	409871.39	1356570.45
Н77	409855.27	1356570.13
Н76	409867.50	1356569.95
Н75	409881.50	1356569.95
Н74	409893.25	1356569.70
Н73	409899.50	1356569.70

<b>Условный номер земельного участка :ЗУ6(2)</b>		
<b>Обозначение характерных точек</b>	<b>МСК-16 Координаты, м</b>	

<b>границ</b>	<b>X</b>	<b>Y</b>
<b>1</b>	<b>2</b>	<b>3</b>
H80	409790.64	1356571.28
н263	409843.68	1356570.33
н264	409830.45	1356573.37
H80	409790.64	1356571.28

<b>Условный номер земельного участка :ЗУ6(3)</b>		
<b>Обозначение характерных точек границ</b>	<b>МСК-16 Координаты, м</b>	
	<b>X</b>	<b>Y</b>
<b>1</b>	<b>2</b>	<b>3</b>
H82	409774.55	1356571.56
н266	409760.39	1356572.06
H84	409746.51	1356572.62
H83	409752.00	1356571.95
H82	409774.55	1356571.56

<b>Условный номер земельного участка :ЗУ6(4)</b>		
<b>Обозначение характерных точек границ</b>	<b>МСК-16 Координаты, м</b>	
	<b>X</b>	<b>Y</b>
<b>1</b>	<b>2</b>	<b>3</b>
H102	408734.76	1356599.03
H101	408831.50	1356596.20
H100	408938.50	1356594.45
H99	408974.97	1356594.24
н273	408970.74	1356595.28
н274	408911.10	1356596.89
н275	408805.55	1356597.29
н276	408790.81	1356602.02
н277	408734.84	1356602.05
H102	408734.76	1356599.03

<b>Условный номер земельного участка :ЗУ6(5)</b>		
<b>Обозначение характерных точек границ</b>	<b>МСК-16 Координаты, м</b>	
	<b>X</b>	<b>Y</b>
<b>1</b>	<b>2</b>	<b>3</b>
H103	408734.10	1356577.04
н279	408733.91	1356567.22
н280	408789.84	1356564.36
н281	408804.93	1356567.30
н282	408865.86	1356563.79
н283	408937.31	1356560.67
н284	408969.73	1356559.61
н285	408980.22	1356561.82

н286	409034.82	1356560.16
н287	409084.82	1356559.28
н288	409134.84	1356559.46
н289	409182.27	1356555.33
н290	409238.34	1356556.02
н291	409306.29	1356553.22
н292	409344.77	1356552.45
н293	409409.74	1356551.43
н294	409484.74	1356550.57
н295	409534.72	1356549.10
н296	409584.70	1356547.81
н297	409619.64	1356544.93
н298	409659.62	1356543.70
н299	409717.13	1356543.60
н300	409788.56	1356541.06
н301	409824.12	1356536.23
н302	409844.58	1356539.51
н303	409899.48	1356535.04
н304	409959.29	1356524.81
н305	410024.31	1356522.54
н306	410040.00	1356516.10
н307	410043.50	1356519.95
н308	410046.50	1356524.95
н309	410055.75	1356535.70
н310	410061.50	1356540.70
н311	410065.00	1356545.70
Н117	409986.00	1356546.70
Н116	409974.75	1356546.95
Н115	409881.50	1356547.95
Н114	409867.50	1356547.95
Н113	409815.75	1356548.95
Н112	409750.50	1356549.95
Н111	409668.25	1356559.95
Н110	409620.25	1356562.20
Н109	409604.75	1356562.20
Н108	409336.50	1356567.45
Н107	409200.00	1356569.20
Н106	409069.75	1356571.70
Н105	408938.50	1356572.45
Н104	408831.00	1356574.20
Н103	408734.10	1356577.04

Условный номер земельного участка:ЗУ7

Обозначение характерных точек границ	МСК-16 Координаты, м	
	X	Y
1	2	3
Н38	410065.51	1356545.80
Н119	410065.01	1356545.80
н328	410064.94	1356545.70
Н311	410065.00	1356545.70
Н310	410061.50	1356540.70
Н309	410055.75	1356535.70
Н308	410046.50	1356524.95
Н307	410043.50	1356519.95
Н306	410040.00	1356516.10
н335	410040.38	1356515.94
н336	410044.01	1356519.80
н337	410047.01	1356524.80
н338	410056.01	1356535.55
н339	410061.76	1356540.55
Н38	410065.51	1356545.80

Условный номер земельного участка :ЗУ8(1)		
Площадь земельного участка <u>20</u> м <sup>2</sup>		
Обозначение характерных точек границ	МСК-16 Координаты, м	
	X	Y
1	2	3
Н201	410040.85	1356515.73
Н200	410044.56	1356519.56
Н199	410047.56	1356524.56
Н198	410056.06	1356534.81
Н197	410062.06	1356540.06
Н40	410066.06	1356545.81
Н39	410065.56	1356545.81
н347	410061.81	1356540.56
н348	410056.06	1356535.56
н349	410047.06	1356524.81
н350	410044.06	1356519.81
н351	410040.41	1356515.92
Н201	410040.85	1356515.73

Условный номер земельного участка :ЗУ8(2)		
Обозначение характерных точек границ	МСК-16 Координаты, м	
	X	Y
1	2	3
Н132	410864.28	1356542.22



H131	410861.70	1356553.33
H134	410857.46	1356553.45
H133	410860.04	1356542.40
H132	410864.28	1356542.22

<b>Условный номер земельного участка :ЗУ8(3)</b>		
<b>Обозначение характерных точек границ</b>	<b>МСК-16 Координаты, м</b>	
	<b>X</b>	<b>Y</b>
<b>1</b>	<b>2</b>	<b>3</b>
H158	410310.06	1356561.36
H157	410310.01	1356564.10
н358	410307.38	1356564.28
H160	410306.00	1356564.47
H159	410306.06	1356561.37
H158	410310.06	1356561.36

<b>Условный номер земельного участка :ЗУ8(4)</b>		
<b>Обозначение характерных точек границ</b>	<b>МСК-16 Координаты, м</b>	
	<b>X</b>	<b>Y</b>
<b>1</b>	<b>2</b>	<b>3</b>
H176	410112.52	1356544.72
H175	410108.26	1356544.95
H205	410097.33	1356519.58
H177	410101.65	1356519.48
H176	410112.52	1356544.72

<b>Условный номер земельного участка :ЗУ9(1)</b>		
<b>Обозначение характерных точек границ</b>	<b>МСК-16 Координаты, м</b>	
	<b>X</b>	<b>Y</b>
<b>1</b>	<b>2</b>	<b>3</b>
н377	410551.82	1356522.48
H371	410565.70	1356522.18
H52	410562.31	1356529.56
H51	410501.31	1356532.31
H50	410402.81	1356537.31
H49	410360.56	1356538.31
H186	410359.56	1356535.56
H185	410352.56	1356530.56
H184	410343.06	1356529.81
H183	410334.45	1356526.12
н387	410346.82	1356526.22
н388	410392.51	1356527.15
н389	410490.39	1356524.23

н377	410551.82	1356522.48
------	-----------	------------

<b>Условный номер земельного участка :ЗУ9(2)</b>		
<b>Обозначение характерных точек границ</b>	<b>МСК-16 Координаты, м</b>	
	<b>X</b>	<b>Y</b>
<b>1</b>	<b>2</b>	<b>3</b>
н390	410758.92	1356516.25
Н206	410760.94	1356516.14
Н56	410760.56	1356524.06
Н55	410714.31	1356525.06
Н366	410713.81	1356520.31
н365	410712.92	1356516.89
н396	410734.30	1356516.97
н390	410758.92	1356516.25

**Перечень формируемых земельных участков, предполагаемых к изъятию по объекту:**

**в Алексеевском муниципальном районе Республики Татарстан**

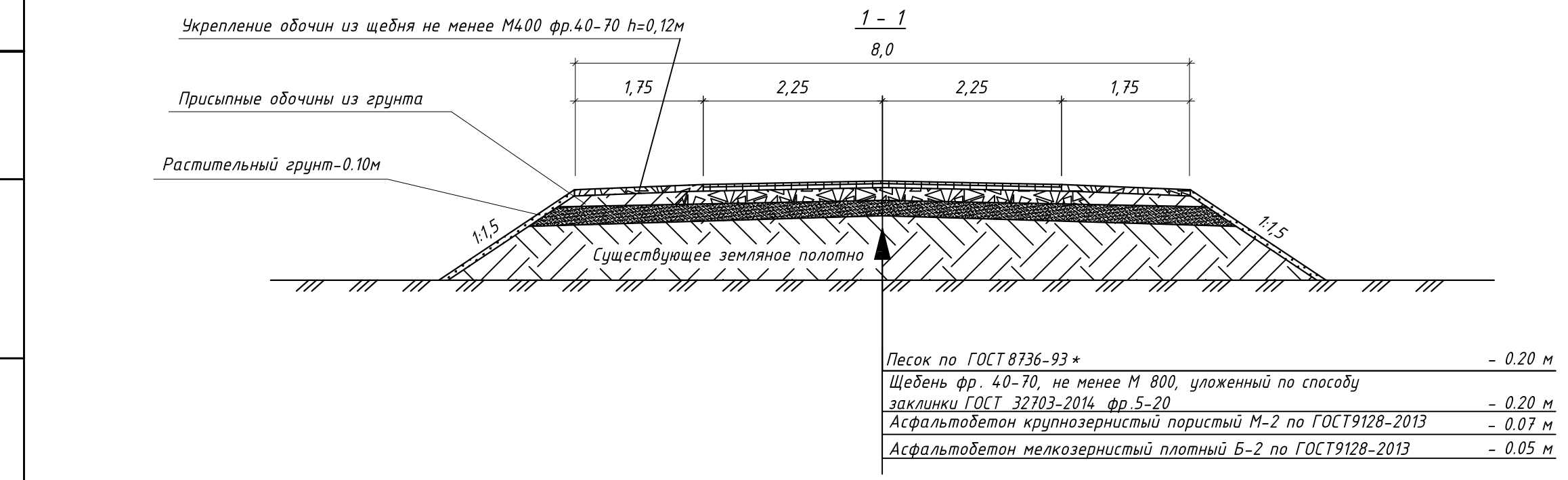
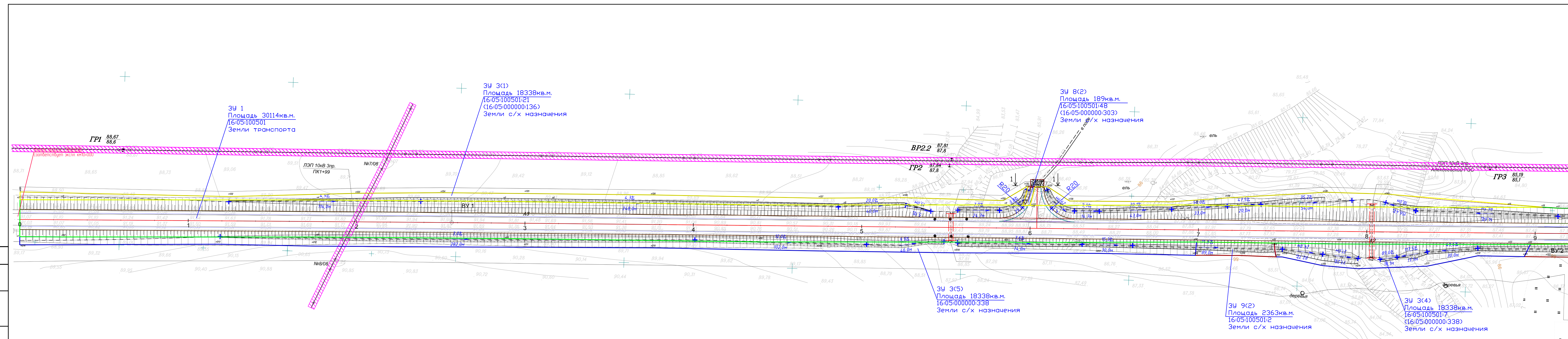
п/п	Номер земельного участка согласно Чертежа межевания территории	Кадастровый номер обособленного земельного участка, входящий в состав единого землепользования	Кадастровый номер земельного участка	Площадь формируемого (образуемого) земельного участка, кв.м	Адрес исходного земельного участка	Категория земель и вид разрешенного использования исходного земельного участка	Сведения о правообладателе и обременения исходного земельного участка	Кадастровая стоимость 1 кв.м. изымаемого земельного участка по данным ГКН, руб.коп	Площадь изменяемого земельного участка по документу, кв.м.	Установить вид разрешенного использования и категорию земель формируемого (образуемого) земельного участка в соответствии с Проектом планировки территории (код классификатора)
1	2	3	4	5	6	7	8	9	10	11
1	ЗУ1 (образование земельного участка из земель, находящихся в государственной или муниципальной собственности)	-	16:05:100501	30114,000	Республика Татарстан, Алексеевский муниципальный район, Лебединское сельское поселение	Земли промышленности, энергетики, транспорта, связи, радиовещания, телевидения, информатики, земли для обеспечения космической деятельности, земли обороны, безопасности и земли иного специального назначения	Государственная собственность (ст.214 п.2 ГК РФ)	-	-	Автомобильный транспорт (код 7.2), Земли промышленности *
				<b>30114,000</b>						
2	ЗУ2 (образование земельного участка из земель, находящихся в государственной или муниципальной собственности)	-	16:05:120301	24725,000	Республика Татарстан, Алексеевский муниципальный район, Левашевское сельское поселение	Земли промышленности, энергетики, транспорта, связи, радиовещания, телевидения, информатики, земли для обеспечения космической деятельности, земли обороны, безопасности и земли иного специального назначения	Государственная собственность (ст.214 п.2 ГК РФ)	-	-	Автомобильный транспорт (код 7.2), Земли промышленности *
				<b>24725,000</b>						

1	2	3	4	5	6	7	8	9	10	11
3	ЗУ3	16:05:100501:21	16:05:000000:136	18338,000	Республика Татарстан, Алексеевский муниципальный район, Лебединское сельское поселение, СХПК Новоспасский (бывший КП Лебединский)	Земли сельскохозяйственного назначения, Для сельскохозяйственного производства	Акционерное общество "Татагролизинг"	13 954 344,55	4 547 003	Земли сельскохозяйственного назначения, Для сельскохозяйственного производства
		16:05:100501:9	16:05:000000:338		Республика Татарстан, Алексеевский муниципальный район, Лебединское сельское поселение, СХПК Новоспасский (бывший КП Лебединский)	Земли сельскохозяйственного назначения, Для сельскохозяйственного производства		84 460 590,83	28 052 362	
		16:05:100501:10			Республика Татарстан, Алексеевский муниципальный район, Лебединское сельское поселение, СХПК Новоспасский (бывший КП Лебединский)	Земли сельскохозяйственного назначения, Для сельскохозяйственного производства				
		16:05:100501:7								
				<b>18338,000</b>						
4	ЗУ4 (образуется путем раздела земельного участка с сохранением в измененных границах исходного земельного участка с кадастровым номером 16:05:000000:195)	16:05:120301:83	16:05:000000:195	46,000	Республика Татарстан, Алексеевский муниципальный район, Левашевское сельское поселение	Земли сельскохозяйственного назначения, Для сельскохозяйственного производства	Государственная собственность (ст.214 п.2 ГК РФ)	4 798 232,66	2 022 769	Земли сельскохозяйственного назначения, Для сельскохозяйственного производства
				<b>46,000</b>						
5	ЗУ5 (образование земельного участка из земель, находящихся в государственной или муниципальной собственности)	-	16:05:120301	1934,000	Республика Татарстан, Алексеевский муниципальный район, Левашевское сельское поселение	Земли промышленности, энергетики, транспорта, связи, радиовещания, телевидения, информатики, земли для обеспечения космической деятельности, земли обороны, безопасности и земли иного специального назначения	Государственная собственность (ст.214 п.2 ГК РФ)	-	-	Автомобильный транспорт (код 7.2), Земли промышленности *
				<b>1934,000</b>						

1	2	3	4	5	6	7	8	9	10	11
6	ЗУ6	-	16:05:120301:179	18402,000	Республика Татарстан, Алексеевский муниципальный район, Левашевское сельское поселение	Земли сельскохозяйственного назначения, Для ведения крестьянского (фермерского) хозяйства	Общество с ограниченной ответственностью "Восточная Земельная Компания", Аренда (в том числе субаренда)-Закрытое акционерное общество "Восток Зернопродукт	10 364 440,00	3 478 000	Земли сельскохозяйственного назначения, Для сельскохозяйственного производства
		16:05:120301:145	16:05:000000:103		Республика Татарстан, Алексеевский муниципальный район, Левашевское сельское поселение, хоз-во КСП "Левашево"	Земли сельскохозяйственного назначения, Для ведения крестьянского (фермерского) хозяйства	Общая долевая собственность	9 047 826,08	6 016 000	
		16:05:120301:168	16:05:000000:311		Республика Татарстан, Алексеевский муниципальный район, Левашевское сельское поселение, х-во КСП Левашево	Земли сельскохозяйственного назначения, Для сельскохозяйственного производства	Общество с ограниченной ответственностью "Восточная Земельная Компания", Аренда (в том числе субаренда)-Закрытое акционерное общество "Восток Зернопродукт	3 196 925,73	1 034 001	
				<b>18402,000</b>						
7	ЗУ7 (образуется путем раздела земельного участка с сохранением в измененных границах исходного земельного участка с кадастровым номером 16:05:000000:195)	16:05:120301:85	16:05:000000:195	15,000	Республика Татарстан, Алексеевский муниципальный район, Левашевское сельское поселение	Земли сельскохозяйственного назначения, Для сельскохозяйственного производства	Государственная собственность (ст.214 п.2 ГК РФ)	4 798 232,66	2 022 769	Земли сельскохозяйственного назначения, Для сельскохозяйственного производства
				<b>15,000</b>						

1	2	3	4	5	6	7	8	9	10	11
8	ЗУ8 (образуется путем раздела земельного участка с сохранением в измененных границах исходного земельного участка с кадастровым номером 16:05:000000: 303)	16:05:100501:43	16:05:000000:303	189,000	Республика Татарстан, Алексеевский муниципальный район, Лебединское сельское поселение	Земли сельскохозяйственного назначения, Для сельскохозяйственного производства	Государственная собственность (ст.214 п.2 ГК РФ)	34 879 715,48	12 416 125	Земли сельскохозяйствен ного назначения, Для сельскохозяйствен ного производства
		16:05:100501:48								
		16:05:100501:47								
		16:05:100501:40								
				<b>189,000</b>						
9	ЗУ9	-	16:05:100501:2	2363,000	Республика Татарстан, Алексеевский муниципальный район с/с Лебединский х-во СХПК "Новоспасский" (бывший КП "Лебединский")	Для ведения крестьянского (фермерского) хозяйства, Земли сельскохозяйственного назначения	Государственная собственность (ст.214 п.2 ГК РФ)	2 810 000,00	1 000 000	Для сельскохозяйствен ного производства, Земли сельскохозяйствен ного назначения
				<b>2363,000</b>						
<b>ИТОГО:</b>				<b>96126,000</b>						

\*Земли промышленности, энергетики, транспорта, связи, радиовещания, телевидения, информатики, земли для обеспечения космической деятельности, земли обороны, безопасности и земли иного специального назначения.



Песок по ГОСТ 8736-93 *	- 0.20 м
Щебень фр. 40-70, не менее М 800, уложенный по способу	- 0.20 м
заклинки ГОСТ 32703-2014 фр.5-20	- 0.07 м
Асфальтобетон крупнозернистый пористый М-2 по ГОСТ9128-2013	- 0.05 м
Асфальтобетон мелкозернистый плотный Б-2 по ГОСТ9128-2013	- 0.05 м

- Условные обозначения
- ось проектируемой основной трассы правой полосы.
  - BP11 88.93 / 84.90 — реперы временные.
  - C21 — точка плановых съемочных сетей
  - — дорожные знаки
  - ┌ — рекламные щиты
  - 10 — километровые знаки.

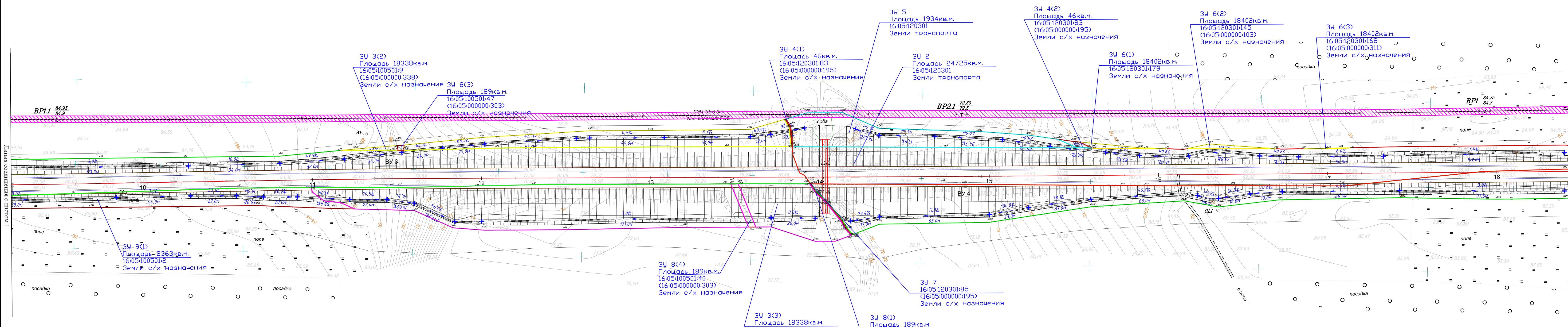
Примечание:  
 1. Конструкции дорожной одежды смотри в "Конструкция дорожной одежды"  
 2. На съездах устраивается следующая дорожная одежда:  
 подстилающий слой из песка, Кф не менее 1м/сутки, толщиной 0,20м ГОСТ 8736-93;  
 основание из щебня не менее М800 фр.40-70 с раскл. фр. 5-20 толщиной 20см ГОСТ 32703-2014;  
 нижний слой покрытия из к/з пористого асфальтобетона М-2 по ГОСТ9128-2013 толщиной 7см  
 верхний слой покрытия из м/з плотного асфальтобетона Б-2 по ГОСТ9128-2013 толщиной 5см  
 3. Данный чертеж смотри совместно с ведомостью пересечений и примыканий.  
 4. Объемы работ приведены в "Сводной ведомости объемов работ" в томе "Сметная документация".

669-18-ДПТ-ПМТ-Гч.			
Реконструкция автодороги Алексеевское-Высокий Колок км 10+000 - км 12+726 в Алексеевском муниципальном районе Республики Татарстан			
Изм.	Лист	док.	уч.
Разраб.	Прохоров		
Проверил	Уланов		
Н.Контр Уланов			
ГИП Тарасова			
Чертеж межевания территории М 1 : 1000			
Стадия	Лист	Листов	
П	1	3	
ООО "Спецдорпроект"			

Согласовано:  
 Взам. инв. №  
 Подп. и дата  
 Инв. № подл.

Линия соосиления с листом 2

Согласовано:  
 Взам. инв. №  
 Подл. и дата  
 Инв. № подл.



- Условные обозначения:
- ось проектируемой основной трассы правой полосы;
  - реперы временные;
  - точка плановых съемочных сетей;
  - дорожные знаки;
  - рекламные щиты;
  - километровые знаки;

Примечание:  
 1. Конструкции дорожной одежды смотри в "Конструкция дорожной одежды"  
 2. Данный чертеж смотри совместно с ведомостью пересечений и примыканий.  
 3. Объемы работ приведены в "Сводной ведомости объемов работ" в томе "Сметная документация".

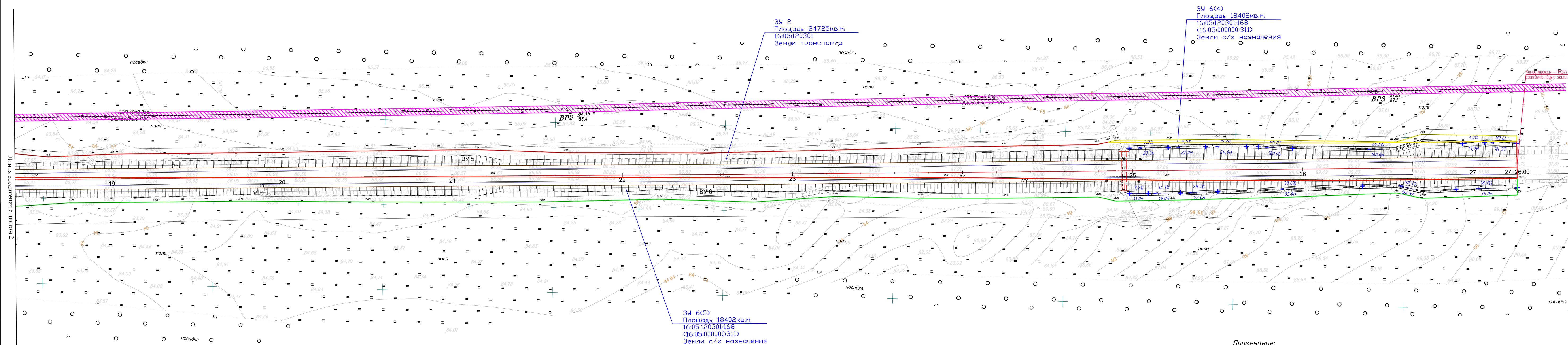
				669-18-ДПТ-ПМТ-Гч.		
				Реконструкция автодороги Алексеевское-Высокий Колок		
				км 10+000 - км 12+726 в Алексеевском муниципальном районе		
				Республики Татарстан		
Изм.	Лист	док.	уч.	Подпись	Дата	
Разработчик	Прохоров					
Проверил	Уланов					
				Чертеж межевания территории		
				М 1 : 1000		
				ООО "Спецдорпроект"		

Линия соединения с листом 3



Линия съединения с листом 2

Согласовано:  
Взам. инв. №  
Подп. и дата  
Инв. № подл.



ЗУ 2  
Площадь 24725кв.м.  
16:05:120301  
Земли транспорта

ЗУ 6(4)  
Площадь 1840кв.м.  
16:05:120301:168  
(16:05:000000:311)  
Земли с/х назначения

ЗУ 6(5)  
Площадь 1840кв.м.  
16:05:120301:168  
(16:05:000000:311)  
Земли с/х назначения

- Условные обозначения:
- ось проектируемой основной трассы правой полосы;
  - ⊕ ВР1 84,93 81,90 — реперы временные;
  - С21 — точка плановых съемочных сетей;
  - дорожные знаки;
  - рекламные щиты;
  - километровые знаки;

Примечание:  
1. Конструкции дорожной одежды смотри в "Конструкция дорожной одежды"  
2. Данный чертеж смотри совместно с ведомостью пересечений и примыканий.  
3. Объемы работ приведены в "Сводной ведомости объемов работ" в томе "Сметная документация".

				669-18-ДПТ-ПМТ-Гч.		
				Реконструкция автодороги Алексеевское-Высокий Колок км 10+000 - км 12+726 в Алексеевском муниципальном районе Республики Татарстан		
Изм.	Лист	док.	уч.	Подпись	Дата	
Разработчик	Прохоров			<i>Прохоров</i>		
Проверил	Уланов			<i>Уланов</i>		
				Стадия	Лист	Листов
				П	3	3
				Чертеж межевания территории М 1 : 1000		ООО "Спецдорпроект"
Н.Контр	Уланов					
ГИП	Тарасова			<i>Тарасова</i>		